



**КОМИТЕТ ИМУЩЕСТВЕННЫХ ОТНОШЕНИЙ
АДМИНИСТРАЦИИ ПЕРМСКОГО МУНИЦИПАЛЬНОГО РАЙОНА**

РАСПОРЯЖЕНИЕ

14.06.2022

№ 2435

**Об установлении публичного
сервитута на часть земельных
участков**

В соответствии со ст. 23, гл. V.7 Земельного кодекса Российской Федерации, Федеральным законом от 25.10.2001 № 137-ФЗ «О введении в действие Земельного кодекса Российской Федерации», пп. 3.7.5 п. 3.7 разд. 3 Положения о комитете имущественных отношений администрации Пермского муниципального района, утвержденного решением Земского Собрания Пермского муниципального района Пермского края от 22.12.2016 № 178, на основании ходатайства открытого акционерного общества «Межрегиональная распределительная сетевая компания Урала» (ИНН 6671163413, ОГРН 1056604000970) (далее - ОАО «МРСК Урала») от № 24п 3:

1. Установить в интересах ОАО «МРСК Урала» публичный сервитут общей площадью 7573 кв.м. на часть земельных участков:
 - с кадастровым номером 59:32:1630001:13, расположенный по адресу: край Пермский, р-н Пермский, с/п Юго-Камское, д. Ермозы, дом 2;
 - с кадастровым номером 59:32:1630001:78, расположенный по адресу: край Пермский, р-н Пермский, с/п Юго-Камское, д. Ермозы;
 - с кадастровым номером 59:32:1630001:80, расположенный по адресу: край Пермский, р-н Пермский, с/п Юго-Камское, д. Ермозы, дом 20;
 - с кадастровым номером 59:32:1630001:81, расположенный по адресу: Пермский край, р-н Пермский, с.п. Юго-Камское, д. Ермозы, з/у 7;
 - с кадастровым номером 59:32:1630001:99, расположенный по адресу: Пермский край, Пермский район, Юго-Камское с/п, д. Ермозы.

Цель: Для размещения объекта электросетевого хозяйства «ВЛ-0,4 КВ ОТ ТП-40142».

Срок: 49 лет.

2. Утвердить границы публичного сервитута земельных участков, указанных в п. 1 настоящего распоряжения, согласно прилагаемой схеме расположения границ публичного сервитута.

3. Срок, в течение которого использование указанных в п. 1 настоящего распоряжения земельных участков в соответствии с их разрешенным использованием будет невозможно или существенно затруднено в связи с

осуществлением сервитута – не установлен.

4. Порядок установления зон с особыми условиями использования территорий и содержание ограничений прав на земельные участки в границах таких зон установлен Постановлением Правительства РФ от 24.02.2009 № 160 «О порядке установления охранных зон объектов электросетевого хозяйства и особых условий использования земельных участков, расположенных в границах таких зон».

5. Плата за публичный сервитут не устанавливается в соответствии с ч. 4 ст. 3.6 Федерального закона от 25.10.2001 года № 137-ФЗ «О введении в действие Земельного кодекса Российской Федерации».

6. Комитету имущественных отношений администрации Пермского муниципального района в течение 5 рабочих дней со дня подписания настоящего распоряжения:

6.1. Направить настоящее распоряжение правообладателям земельных участков, указанных в п. 1 распоряжения;

6.2. Направить настоящее распоряжение в Управление Федеральной службы государственной регистрации, кадастра и картографии по Пермскому краю;

6.3. Направить настоящее распоряжение в ОАО «МРСК Урала», а также сведения о лицах, являющихся правообладателями земельных участков, сведения о лицах, подавших заявления об учете их прав (обременений прав) на земельные участки, способах связи с ними, копии документов, подтверждающих права указанных лиц на земельные участки;


6.4. Направить в администрацию Юго-Камского сельского поселения настоящее распоряжение для опубликования в порядке, установленном для официального опубликования (обнародования) муниципальных правовых актов уставом поселения.

7. Разместить настоящее распоряжение на сайте Пермского муниципального района www.permraion.ru.

8. Настоящее распоряжение вступает в силу со дня его подписания.

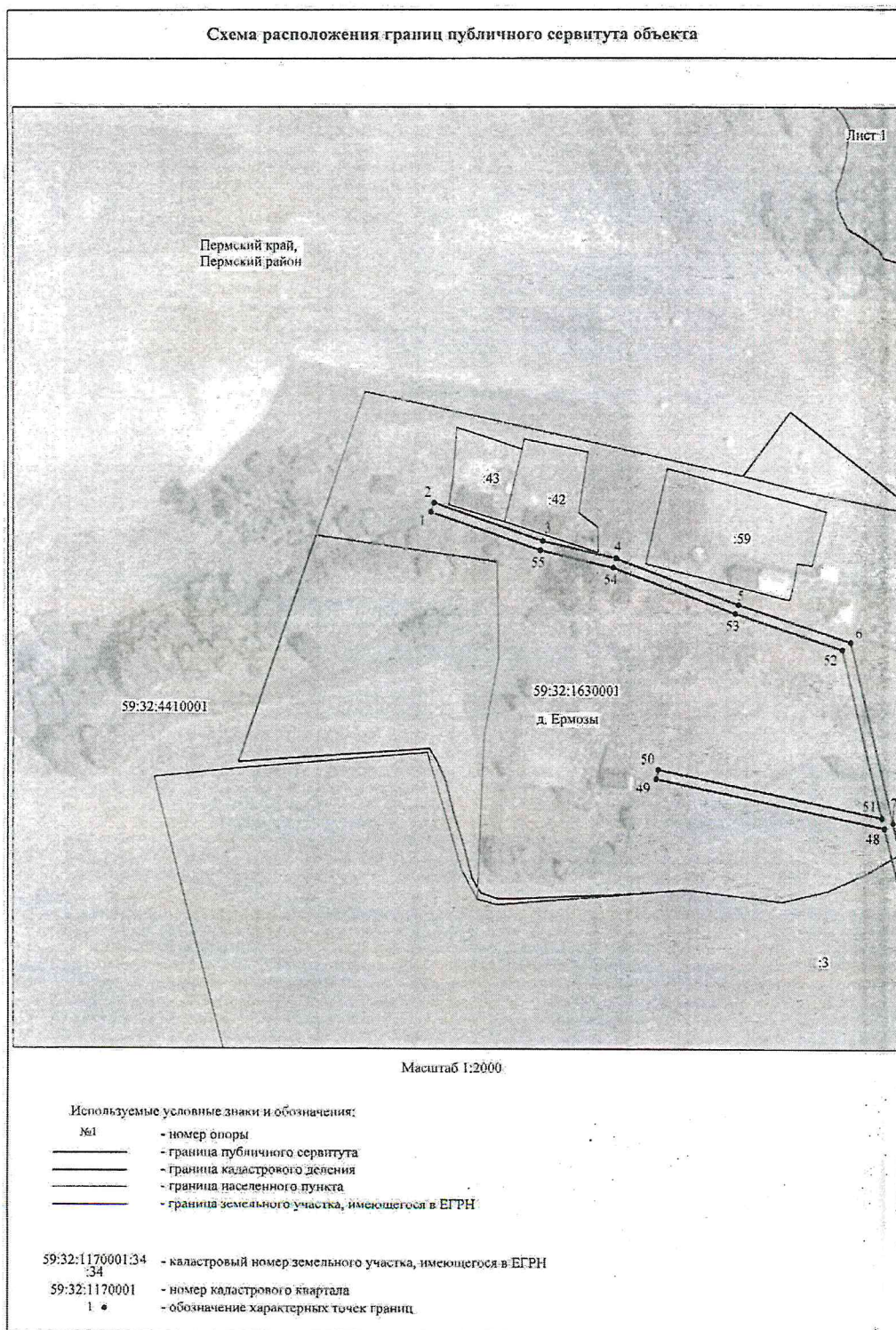
9. Контроль исполнения распоряжения оставляю за собой.

Председатель комитета

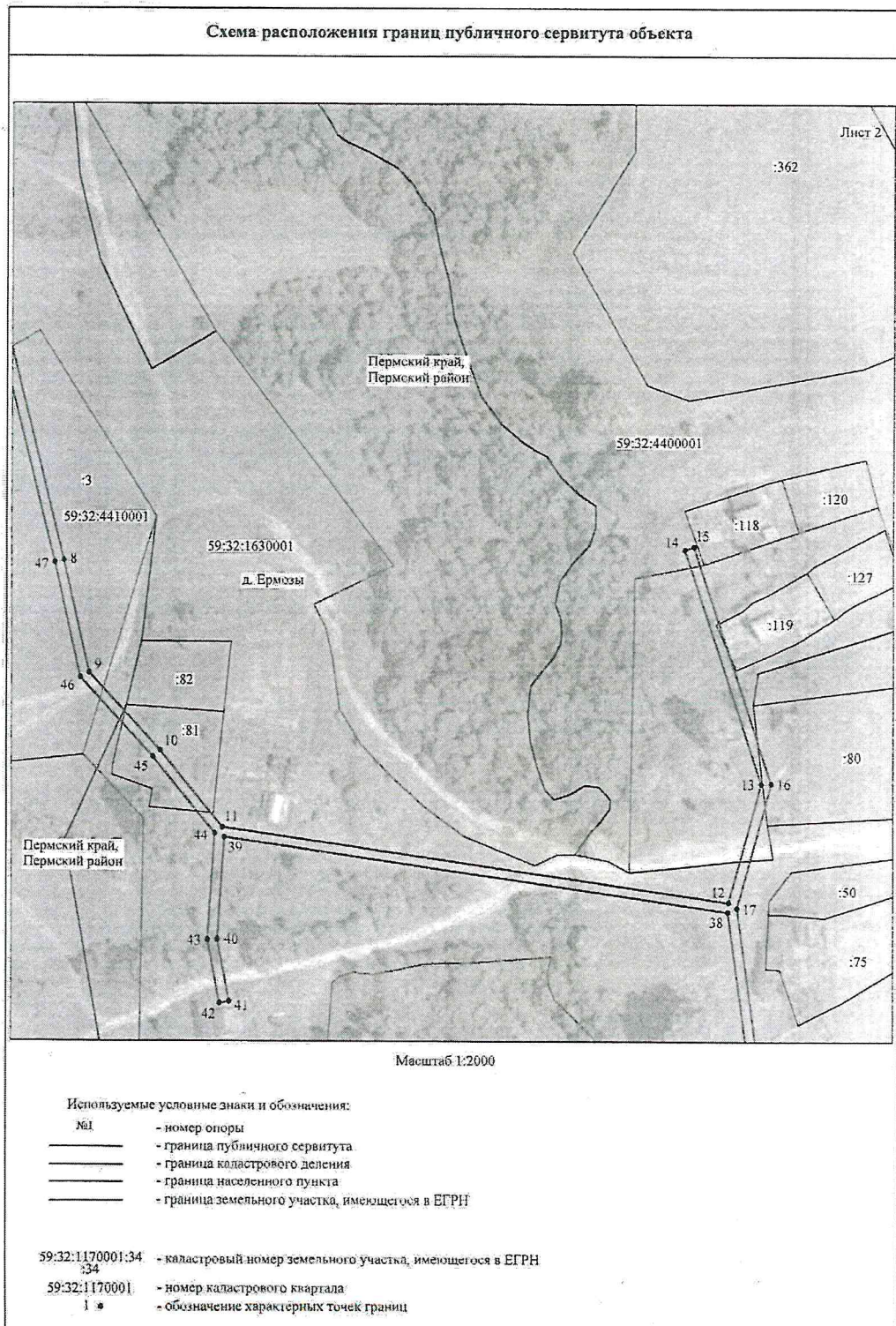


Д.В. Ракицкий

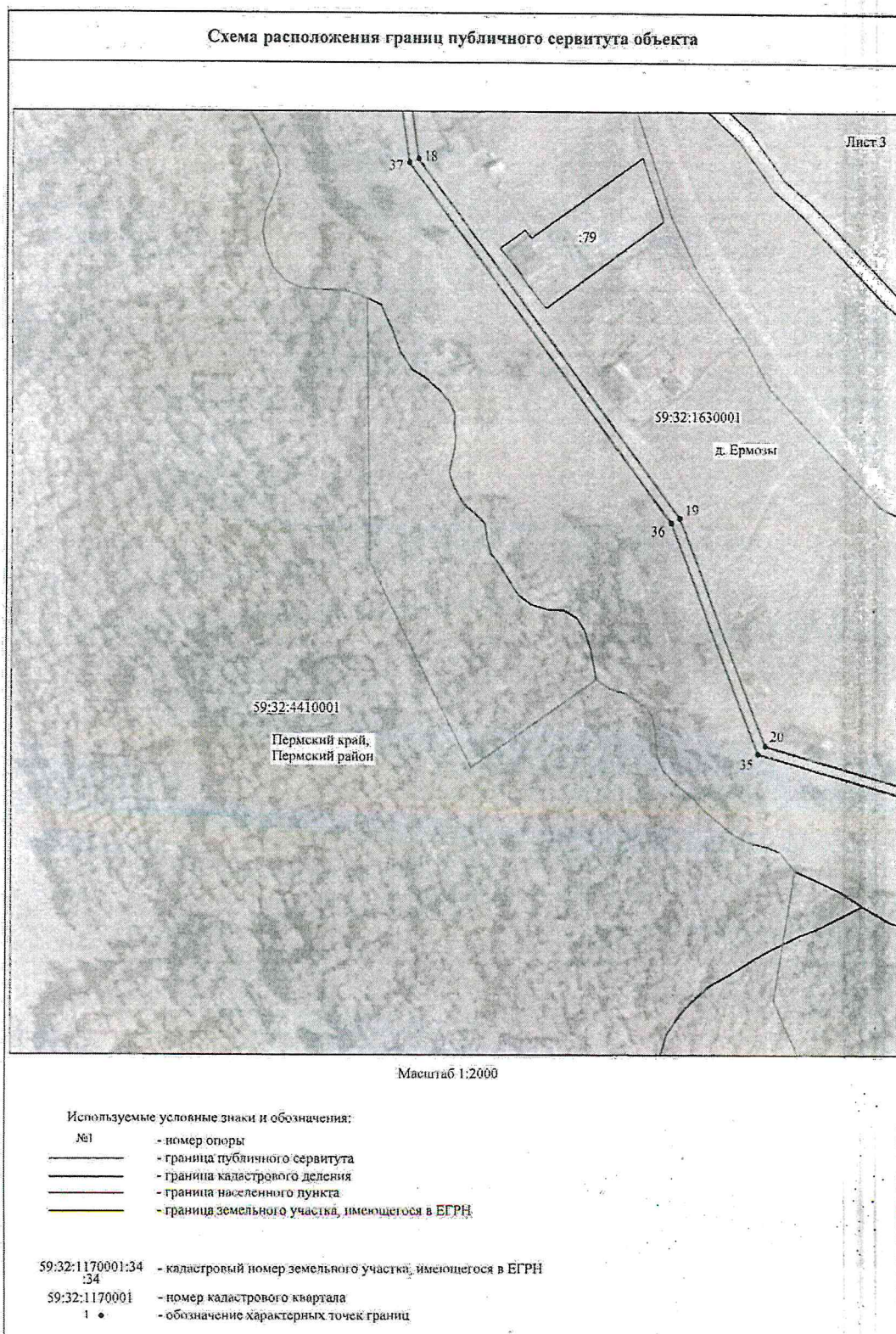
Приложение № 1
к распоряжению
комитета имущественных
отношений администрации
Пермского муниципального района
от 14.06.2022 № 2435



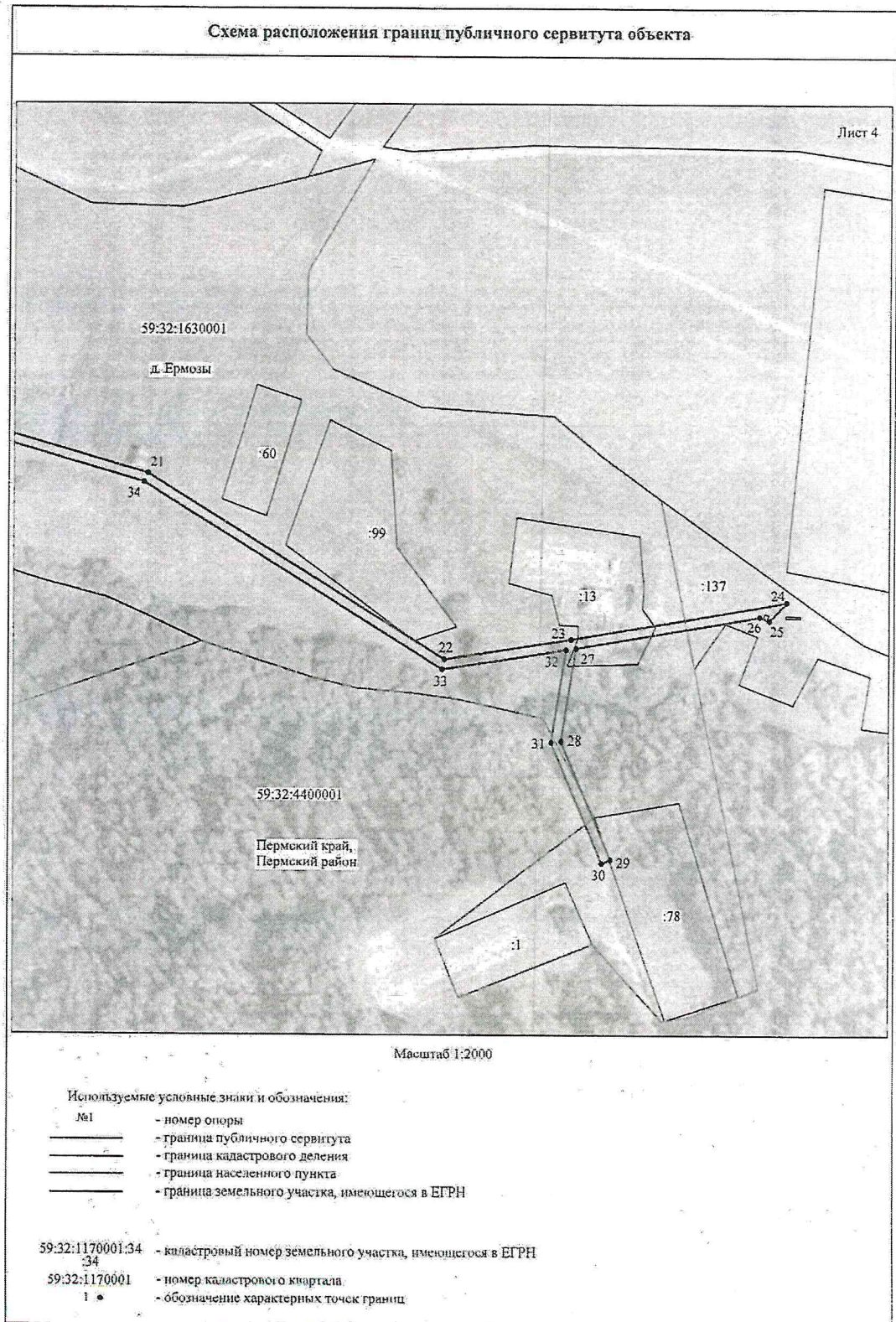
Приложение № 2
к распоряжению
комитета имущественных
отношений администрации
Пермского муниципального района
от 14.06.2022 № 2435



Приложение № 3
к распоряжению
комитета имущественных
отношений администрации
Пермского муниципального района
от 14.06.2022 № 2435



Приложение № 4
к распоряжению
комитета имущественных
отношений администрации
Пермского муниципального района
от 14.06.2022 № 2435



Приложение № 5
к распоряжению
комитета имущественных
отношений администрации
Пермского муниципального района
от 14.06.2022 № 2435

ОПИСАНИЕ МЕСТОПОЛОЖЕНИЯ ГРАНИЦ
Публичный сервитут для размещения объекта электросетевого хозяйства «ВЛ-0,4 КВ ОТ ТП-40142»
(наименование объекта, местоположение границ которого описано (далее - объект))

Раздел I

Сведения об объекте		
№ п/п	Характеристики объекта	Описание характеристик
1	2	3
1	Местоположение объекта	Пермский край, Пермский район
2	Площадь объекта +/- величина погрешности определения площади (Р +/- Дельта Р)	7573 кв.м ± 17 кв.м
3	Иные характеристики объекта	Публичный сервитут для размещения объекта электросетевого хозяйства «ВЛ-0,4 КВ ОТ ТП-40142» на срок 49 лет

Приложение № 6
к распоряжению
комитета имущественных
отношений администрации
Пермского муниципального района
от 14.06.2022 № 2435

Раздел 2

Сведения о местоположении границ объекта					
1. Система координат <u>МСК-59, зона 2</u>					
2. Сведения о характерных точках границ объекта					
Обозначение характерных точек границ	Координаты, м		Метод определения координат характерной точки	Средняя квадратическая погрешность положения характерной точки (M _п), м	Описание обозначени я точки на местности (при наличии)
	X	Y			
1	2	3	4	5	6
1	470126.14	2196717.85	Метод спутниковых геодезических измерений (определений)	0.10	-
2	470129.91	2196719.18	Метод спутниковых геодезических измерений (определений)	0.10	-
3	470114.14	2196763.94	Метод спутниковых геодезических измерений (определений)	0.10	-
4	470106.98	2196794.03	Метод спутниковых геодезических измерений (определений)	0.10	-
5	470087.55	2196844.43	Метод спутниковых геодезических измерений (определений)	0.10	-
6	470071.94	2196890.95	Метод спутниковых геодезических измерений (определений)	0.10	-
7	469997.14	2196908.46	Метод спутниковых геодезических измерений (определений)	0.10	-
8	469894.44	2196933.73	Метод спутниковых геодезических измерений (определений)	0.10	-
9	469847.61	2196944.36	Метод спутниковых геодезических измерений (определений)	0.10	-
10	469815.50	2196974.17	Метод спутниковых геодезических измерений (определений)	0.10	-
11	469783.84	2196999.89	Метод спутниковых геодезических измерений (определений)	0.10	-
12	469752.66	2197209.81	Метод спутниковых геодезических измерений (определений)	0.10	-
13	469802.12	2197223.20	Метод спутниковых геодезических измерений (определений)	0.10	-
14	469899.21	2197191.37	Метод спутниковых геодезических измерений (определений)	0.10	-
15	469900.46	2197195.17	Метод спутниковых геодезических измерений (определений)	0.10	-
16	469802.23	2197227.37	Метод спутниковых геодезических измерений (определений)	0.10	-
17	469750.30	2197213.31	Метод спутниковых геодезических измерений (определений)	0.10	-
18	469675.74	2197223.55	Метод спутниковых геодезических измерений (определений)	0.10	-
19	469528.09	2197331.55	Метод спутниковых геодезических измерений (определений)	0.10	-
20	469434.24	2197367.17	Метод спутниковых геодезических измерений (определений)	0.10	-
21	469401.38	2197478.77	Метод спутниковых геодезических измерений (определений)	0.10	-
22	469323.73	2197602.52	Метод спутниковых геодезических измерений (определений)	0.10	-
23	469332.09	2197655.63	Метод спутниковых геодезических измерений (определений)	0.10	-
24	469347.75	2197745.70	Метод спутниковых геодезических измерений (определений)	0.10	-
25	469340.17	2197738.48	Метод спутниковых геодезических измерений (определений)	0.10	-
26	469341.73	2197734.44	Метод спутниковых геодезических измерений	0.10	-

Приложение № 7
к распоряжению
комитета имущественных
отношений администрации
Пермского муниципального района
от 14.06.2022 № 2435

			(определений)		
27	469328.39	2197657.71	Метод спутниковых геодезических измерений (определений)	0.10	-
28	469289.69	2197651.55	Метод спутниковых геодезических измерений (определений)	0.10	-
29	469240.07	2197672.30	Метод спутниковых геодезических измерений (определений)	0.10	-
30	469238.53	2197668.61	Метод спутниковых геодезических измерений (определений)	0.10	-
31	469289.20	2197647.42	Метод спутниковых геодезических измерений (определений)	0.10	-
32	469327.71	2197653.55	Метод спутниковых геодезических измерений (определений)	0.10	-
33	469319.55	2197601.66	Метод спутниковых геодезических измерений (определений)	0.10	-
34	469397.70	2197477.11	Метод спутниковых геодезических измерений (определений)	0.10	-
35	469430.96	2197364.13	Метод спутниковых геодезических измерений (определений)	0.10	-
36	469526.17	2197328.00	Метод спутниковых геодезических измерений (определений)	0.10	-
37	469674.19	2197219.72	Метод спутниковых геодезических измерений (определений)	0.10	-
38	469748.66	2197209.50	Метод спутниковых геодезических измерений (определений)	0.10	-
39	469779.68	2197000.68	Метод спутниковых геодезических измерений (определений)	0.10	-
40	469737.03	2196997.85	Метод спутниковых геодезических измерений (определений)	0.10	-
41	469711.55	2197002.73	Метод спутниковых геодезических измерений (определений)	0.10	-
42	469710.80	2196998.80	Метод спутниковых геодезических измерений (определений)	0.10	-
43	469736.78	2196993.82	Метод спутниковых геодезических измерений (определений)	0.10	-
44	469781.32	2196996.79	Метод спутниковых геодезических измерений (определений)	0.10	-
45	469812.88	2196971.15	Метод спутниковых геодезических измерений (определений)	0.10	-
46	469845.68	2196940.70	Метод спутниковых геодезических измерений (определений)	0.10	-
47	469893.52	2196929.84	Метод спутниковых геодезических измерений (определений)	0.10	-
48	469994.98	2196904.87	Метод спутниковых геодезических измерений (определений)	0.10	-
49	470015.35	2196810.56	Метод спутниковых геодезических измерений (определений)	0.10	-
50	470019.26	2196811.40	Метод спутниковых геодезических измерений (определений)	0.10	-
51	469999.29	2196903.84	Метод спутниковых геодезических измерений (определений)	0.10	-
52	470068.86	2196887.56	Метод спутниковых геодезических измерений (определений)	0.10	-
53	470083.79	2196843.07	Метод спутниковых геодезических измерений (определений)	0.10	-
54	470103.15	2196792.84	Метод спутниковых геодезических измерений (определений)	0.10	-
55	470110.30	2196762.81	Метод спутниковых геодезических измерений (определений)	0.10	-
1	470126.14	2196717.85	Метод спутниковых геодезических измерений (определений)	0.10	-

3. Сведения о характерных точках части (частей) границы объекта

Обозначение характерных точек части границы	Координаты, м		Метод определения координат характерной точки	Средняя квадратическая погрешность положения характерной	Описание обозначения точки на местности (при наличии)
	X	Y			

1	2	3	4	5	6
-	-	-	-	-	-

